



Mapy przedstawiające efekty działań określonych w Programie

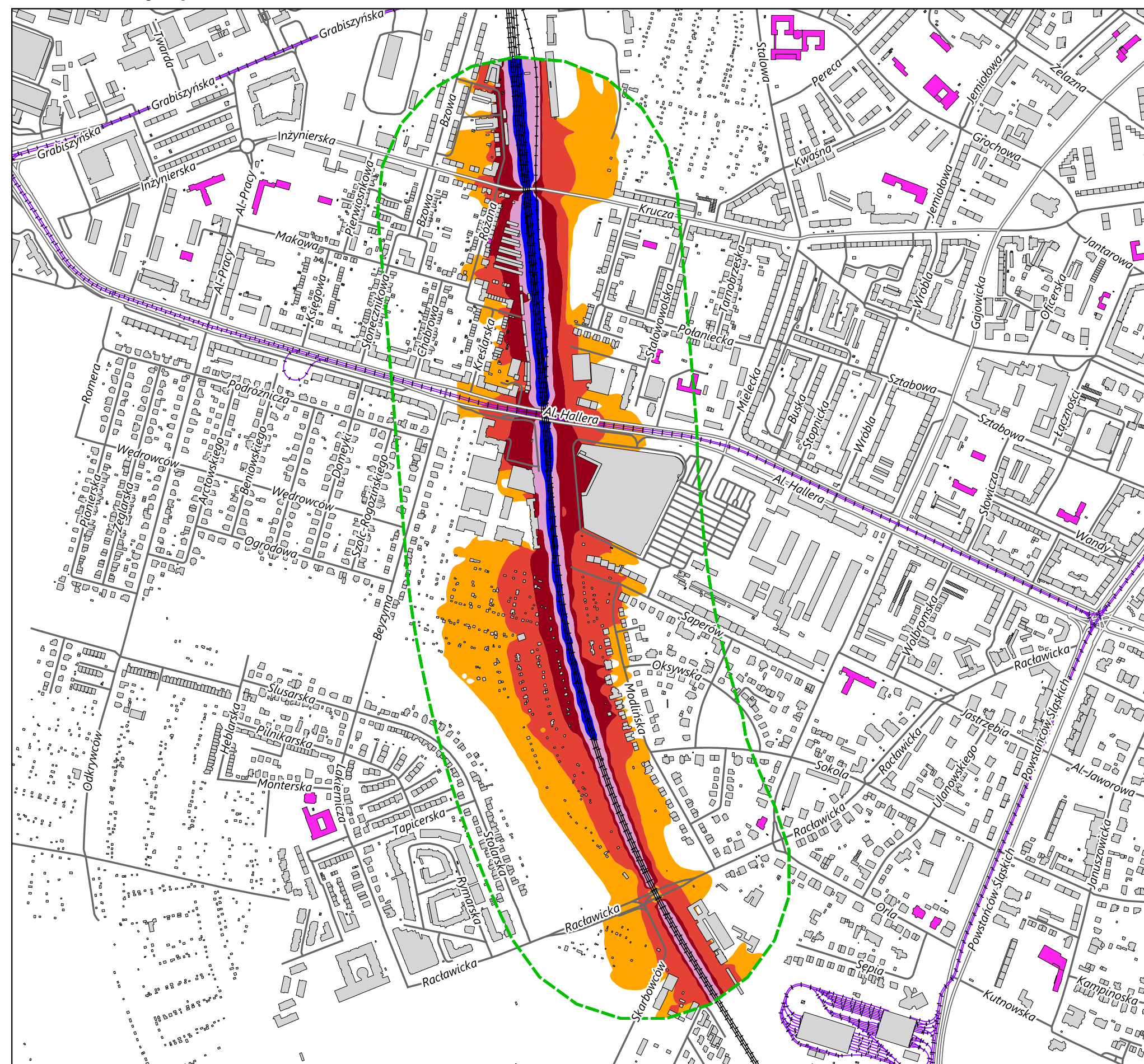
Hałas kolejowy

Mapa imisyjna, wskaźnik L_{DWN}

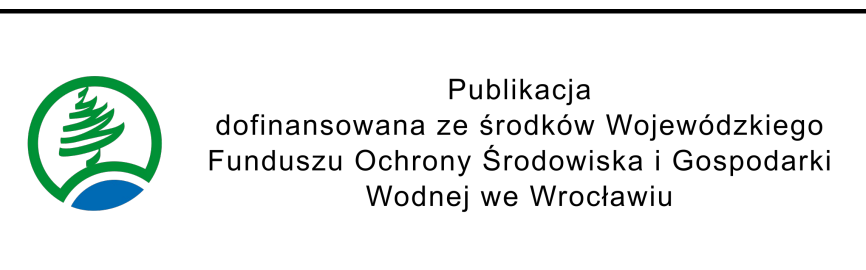
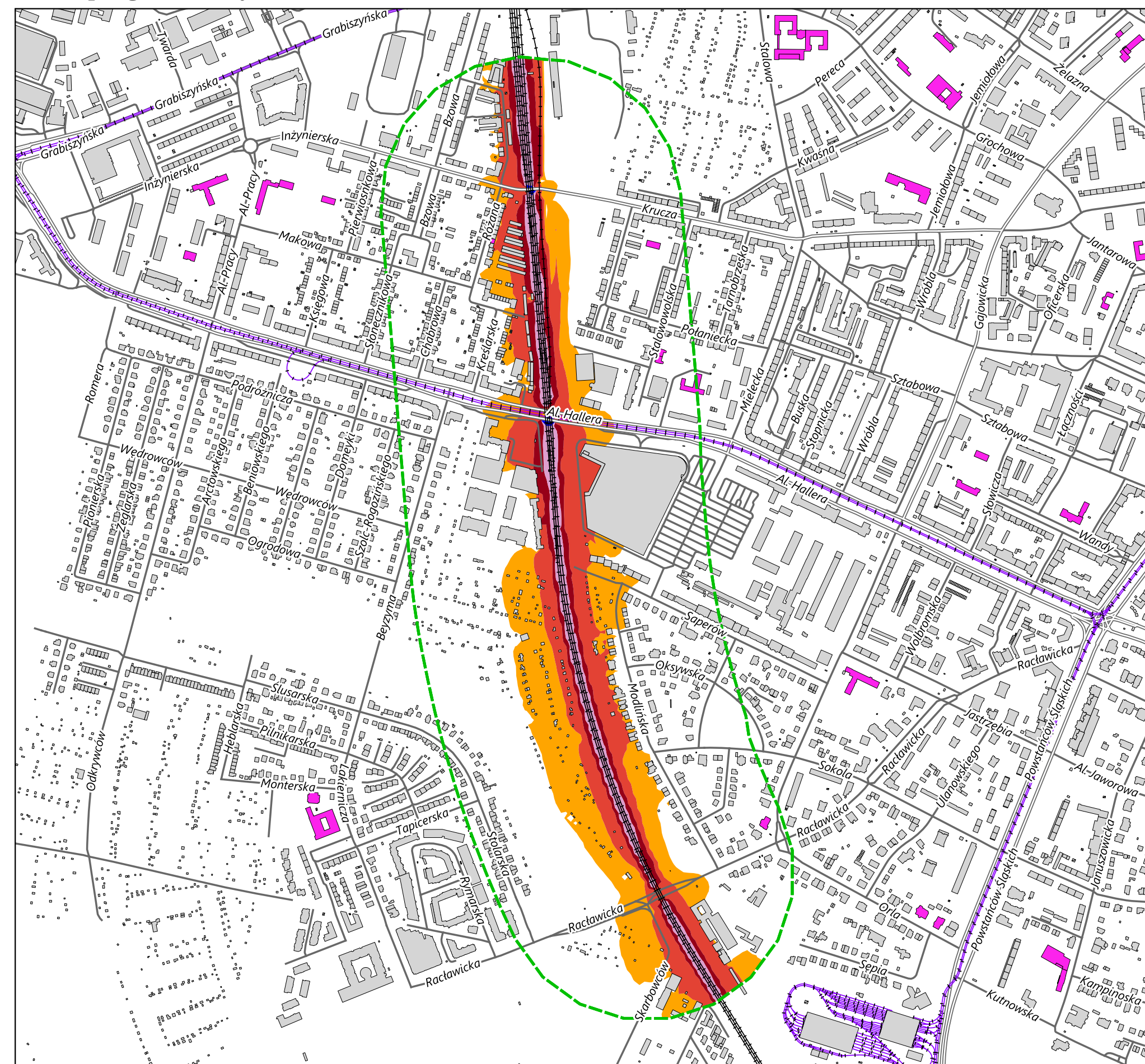
Obszar działań K1

linia nr: 349, zakres: od ul. Grabiszynskiej do ul. Raclawickiej

Stan: istniejący - wartość wskaźnika M: 133.5



Stan: prognozowany - wartość wskaźnika M: 2.9



Publikacja
dofinansowana ze środków Wojewódzkiego
Funduszu Ochrony Środowiska i Gospodarki
Wodnej we Wrocławiu

0 200 400 600 m

Legenda

- Zakres obszaru działań
- Oś torów tramwajowych
- Oś torów kolejowych
- Oś jezdni dróg głównych
- Budynki szkół
- Budynki inne

Ldwn w dB(A)

- 55 - 60
- 60 - 65
- 65 - 70
- 70 - 75
- > 75